

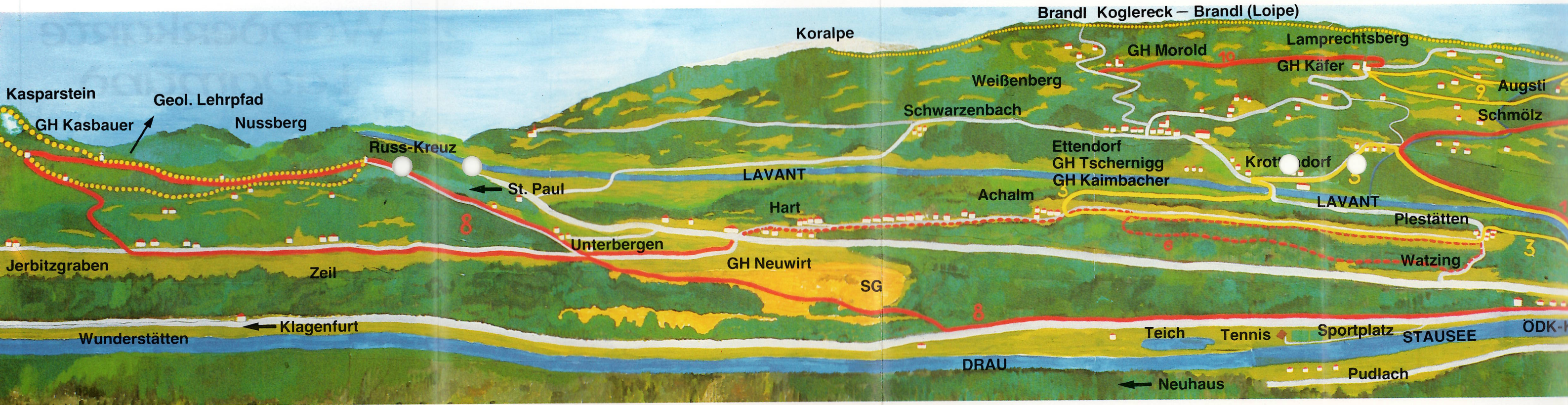
# Wanderkarte Lavamünd



WANDERUNGEN:

- ④ gelb stichliert Kogeleck - Brandl (Loipe), Teil des Lav. Höhenweges (5 Std.)
- ⑤ blau Lavamünd - Eibach - Kottendorf - Achalm - Nussberg - Lavamünd, 3 Std.
- ⑥ gelb Lavamünd - Eibach - Kottendorf - Achalm - Nussberg - Lavamünd, 6 Std.
- ⑦ gelb Kapfauerweg (Lavamünd - Zell - Jochitzgraben - Kasbauer - Geol. Lehrpfad (4 Std.))
- ⑧ orange Watzing - Neuwirt, 1 1/2 Std., Spazierweg
- ⑨ rot stichliert Pleistän-Achalm-Fundweg (Neuwirt - Achalm - Pleistän - Spazierweg)
- ⑩ weiß Wöblweg (Lavamünd - Plandorf - Hake - Juschi - Wöbl) Entweder auf Bundesstraße oder gleiche Route zurück (3 Std.)

Ferienhaus Stern  
Gästehaus Wiltser  
Gästehaus Wein  
Privatunterkunft  
Gästehaus Marg  
Gästehaus Meier  
Gästehaus Heiler  
Pension Glöbe Ut  
Pension Anni Wi  
Privatunterkunft  
ihre Information



## WANDERUNGEN:

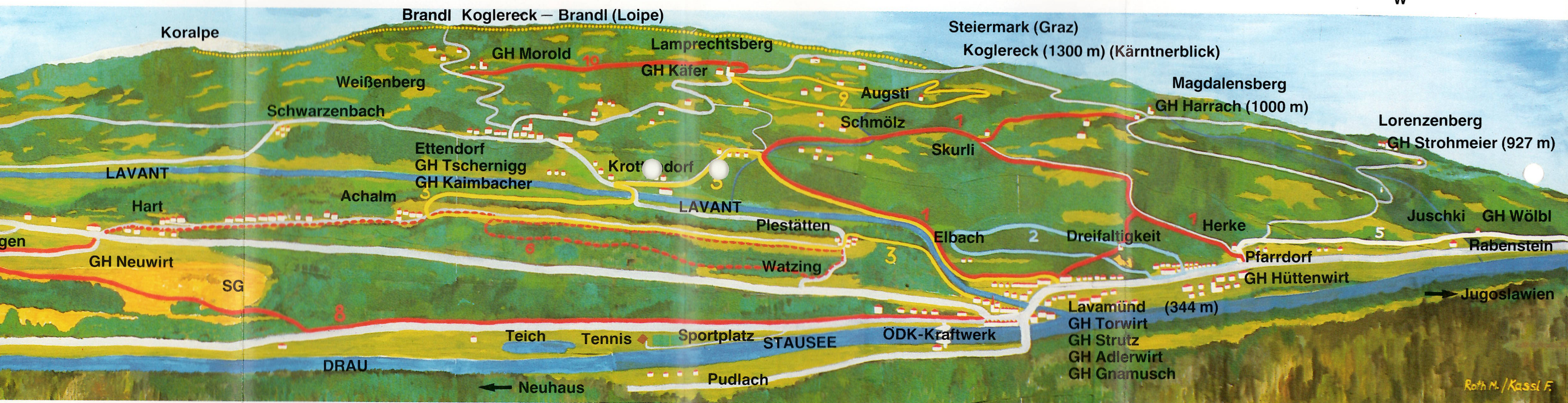
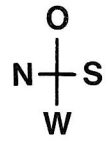
- ① rot Magdalensberg (Lavamünd – Elbach – Krottendorf – Skurli – Harrach) oder wieder Lavamünd über Dreifaltigkeit (4 Std.)
- ② blau Dreifaltigkeitsweg (von Lavamünd aus) – Rund um die Dreifaltigkeit (2 Std.), Spazierweg
- ③ gelb Elbachweg (Lavamünd – Elbach – Krottendorf – Achalm – Plestätten – Lavamünd), 3 Std.
- ④ gelb strichliert Koglereck – Brandl (Loipe), Teil des Lav. Höhenweges (5 Std.) rot-weiß-rote Markierung

- ⑤ weiß Wölblweg (Lavamünd – Pfarrdorf – Herke – Juschki – Wölbl) Entweder auf Bundesstraße oder gleiche Route zurück (3 Std.) Spazierweg
- ⑥ rot strichliert Plestätten-Achalm-Rundweg (Neuwirt – Achalm – Plestätten – Watzing – Neuwirt), 1 1/2 Std., Spazierweg
- ⑦ gelb Geol. Lehrpfad (4 Std.)
- ⑧ orange Kasbauerweg (Lavamünd – Zeil – Jerbitzgraben – Kasbauer – Nussberg – Lavamünd), 6 Std.
- ⑨ gelb Lamprechtsbergerweg (GH Käfer – Augsti – Schmölz, altes Bergwerk, 18. Jh. – Marki – Käfer)
- ⑩ rot Weißenbergerweg (GH Käfer – GH Morold)

Raiffeisen-Tourist  
Ihre Informationen

**Privatquartiere in**  
Pension Anni Wie  
Pension Gilde Un  
Gästehaus Helen  
Gästehaus Maier  
Gästehaus Marga

**Privatquartiere in**  
Gästehaus Weinb  
Gästehaus Wiltso  
Ferienhaus Stern



- ⑤ weiß Wölblweg (Lavamünd – Pfarndorf – Herke – Juschki – Wölbl)  
Entweder auf Bundesstraße oder gleiche Route zurück (3 Std.)  
Spazierweg
- ⑥ rot strichliert Plestätten-Achalm-Rundweg (Neuwirt – Achalm – Plestätten –  
Watzing – Neuwirt), 1 1/2 Std., Spazierweg
- ⑦ gelb Geol. Lehrpfad (4 Std.)
- ⑧ orange Kasbauerweg (Lavamünd – Zeil – Jerbitzgraben – Kasbauer –  
Nussberg – Lavamünd), 6 Std.
- ⑨ gelb Lamprechtsbergerweg (GH Käfer – Augsti –  
Schmölz, altes Bergwerk, 18. Jh. – Marki – Käfer)
- ⑩ rot Weißenbergerweg (GH Käfer – GH Morold)

Raiffeisen-Touristeninformation und Wechselstube am Hauptplatz: Tel. (04356) 2423  
Ihre Informationen holen Sie bei der Raika-Wechselstube in Lavamünd!

**Privatquartiere in Lavamünd:**

Pension Anni Wiesler  
Pension Gilde Unterkircher  
Gästehaus Helene Pucher  
Gästehaus Maierkolm  
Gästehaus Margarethe Scharner

**Privatquartiere in Ettendorf:**

Gästehaus Weinberger, Schwarzenbach  
Gästehaus Wiltschnig, Lamprechtsberg  
Ferienhaus Sternjak, Lamprechtsberg

**Gasthöfe Pudlach/Neuhaus:**

GH Albert Hartl  
GH Sternjak

**Privatquartiere in Neuhaus:**

Pension M. u. S. Skubl  
Bauernhof Meschnig, Motschula

*Roth M. / Kassl F.*